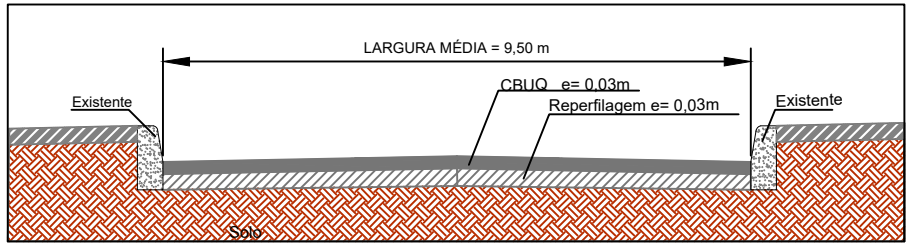


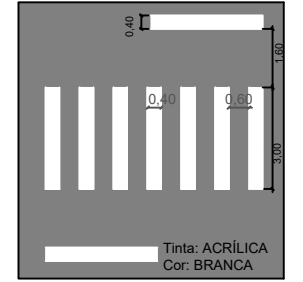
| |
|-----------------------------------|
| REFERÊNCIAS DA RUA PORTO ALEGRE: |
| ÁREA TOTAL: 766,70 m ² |
| EXTENSÃO: 80,40 m |
| LARGURA MÉDIA: 9,50 m |

Seção Tipo - Rua Porto Alegre



| SINALIZAÇÃO HORIZONTAL - RUA PORTO ALEGRE | | |
|--|--------------|------------------------|
| DESCRIÇÃO | EXTENSÃO (m) | ÁREA (m ²) |
| Linha de divisão de fluxos opostos (COR AMARELA) Simples / E=1X12 CM | 64,20 | 7,71 |
| Pintura de faixa de pedestres (COR BRANCA) Dimensões conforme detalhe / E=40 CM | - | 25,20 |

DETALHE: FAIXA DE SEGURANÇA



A LOCAÇÃO DAS TRAVESSIAS PARA PEDESTRES DEVE RESPEITAR A PREEXISTÊNCIA DE POSTES DE ILUMINAÇÃO, BOCAS DE LOBO E/OU OUTRAS RESTRIÇÕES. A LOCAÇÃO IDEAL DEVE SER AFERIDA NO LOCAL.



Localização da obra:
Rua Porto Alegre, perímetro urbano, Faxinalzinho/RS

Conteúdo da prancha:
Pavimentação asfáltica e sinalização viária horizontal


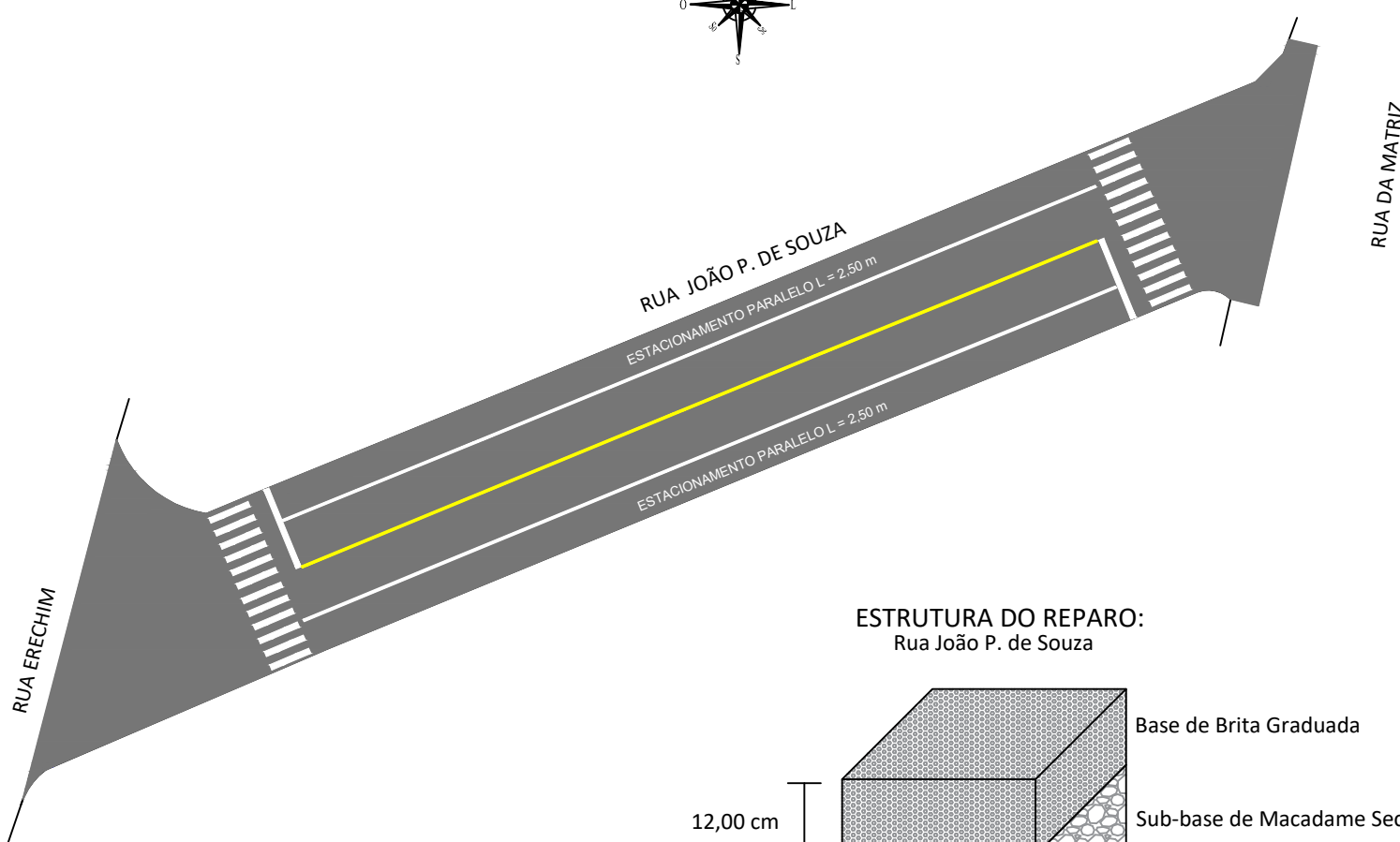
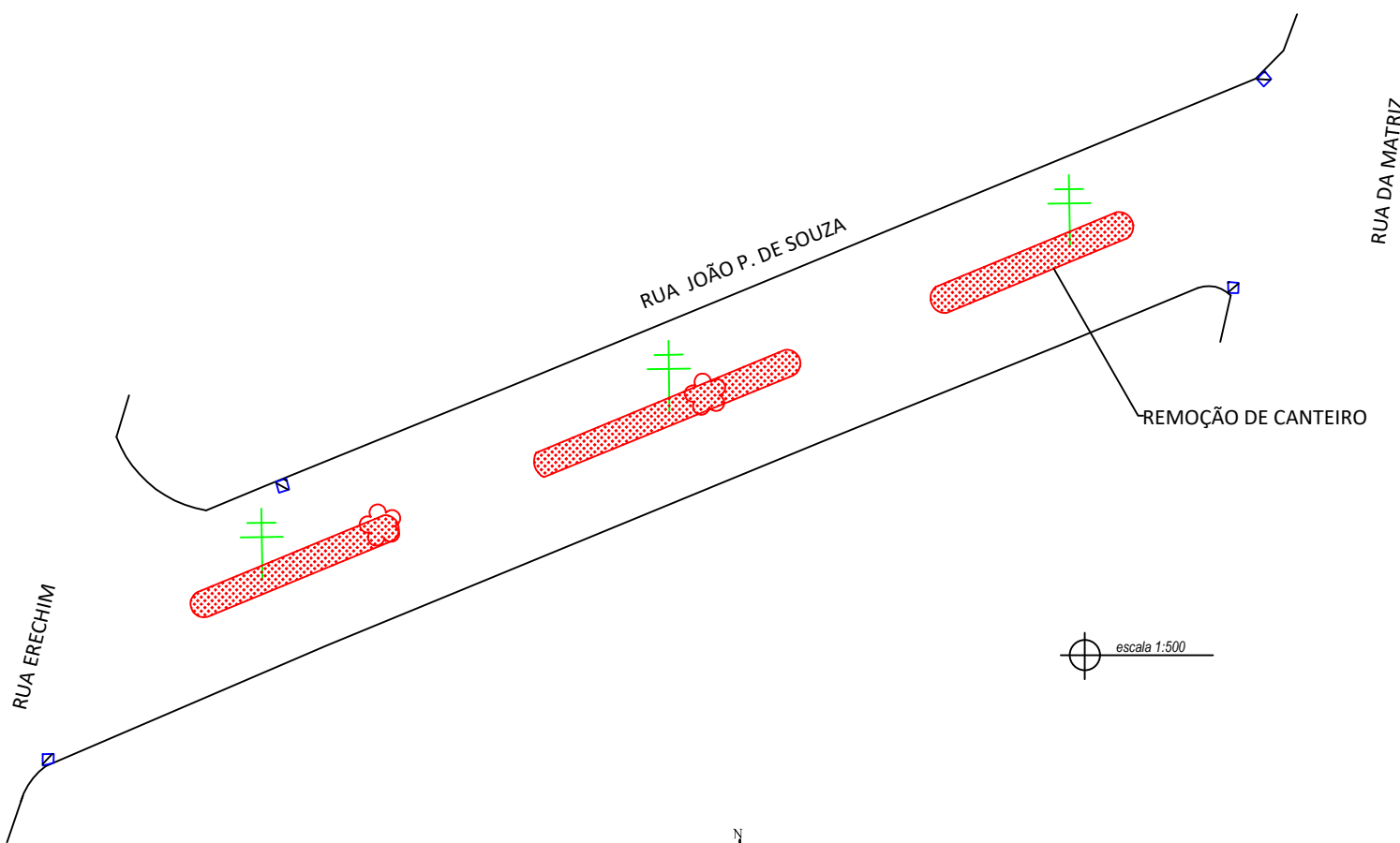
Descrição:
Caapeamento asfáltico e implantação de pavimento em CBUQ em vias urbanas

Prancha: **02/05**

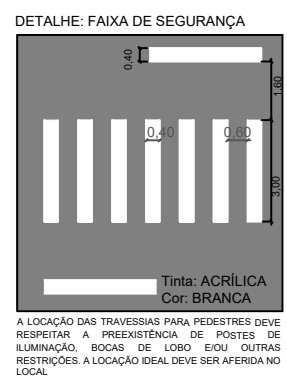
Proprietário:
Prefeitura Municipal de Faxinalzinho / RS

Escala:
indicada

Data:
março, 2024



escala 1:500

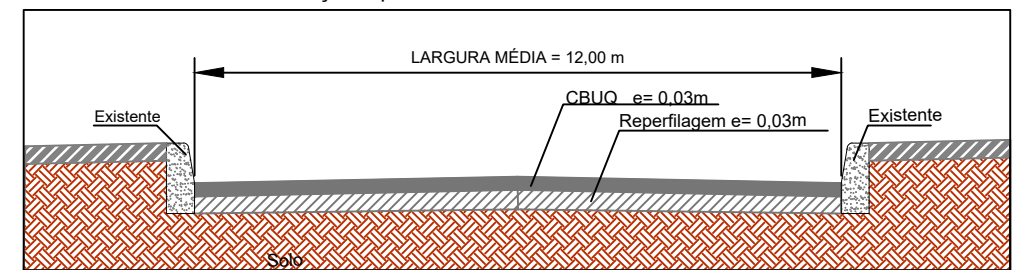


A LOCAÇÃO DAS TRAVESSIAS PARA PEDESTRES DEVE RESPEITAR A PREEXISTÊNCIA DE POSTES DE ILUMINAÇÃO, BOCAS DE LOBO E/OU OUTRAS RESTRIÇÕES. A LOCAÇÃO IDEAL DEVE SER AFERIDA NO LOCAL.

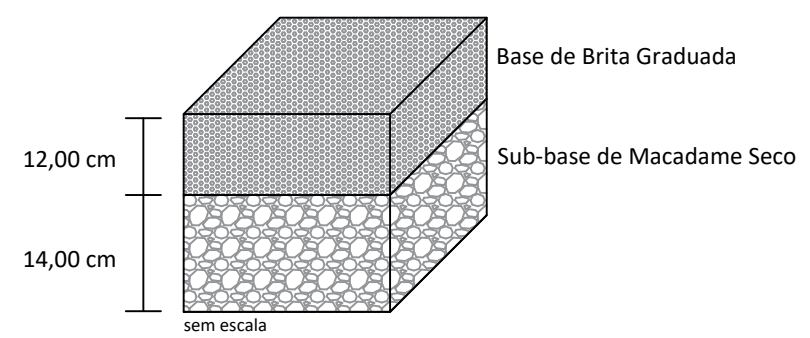
| REFERÊNCIAS DA RUA JOÃO P. DE SOUZA: | |
|--------------------------------------|-------------------------|
| ÁREA TOTAL: | 1.176,90 m ² |
| EXTENSÃO: | 92,10 m |
| LARGURA MÉDIA: | 12,00 m |
| DEMOLIÇÃO DE CANTEIROS: | 95,50 m ² |
| RECOMPOSIÇÃO DO PAVIMENTO: | 115,00 m ² |

| SINALIZAÇÃO HORIZONTAL - RUA JOÃO P. DE SOUZA | | |
|---|--------------|------------------------|
| DESCRIÇÃO | EXTENSÃO (m) | ÁREA (m ²) |
| Linha de divisão de fluxos opostos (COR AMARELA) Simples / E=1X12 CM | 60,60 | 7,27 |
| Pintura de faixa de pedestres (COR BRANCA) Dimensões conforme detalhe / E=40 CM | - | 33,60 |
| Linha de delimitação de bordo contínua ou tracejada (COR BRANCA) E=12 CM | 124,00 | 14,88 |

Seção Tipo - Rua João P. de Souza



ESTRUTURA DO REPARO:
Rua João P. de Souza



Localização da obra:
Rua João P. de Souza, perímetro urbano, Faxinalzinho/RS

Conteúdo da prancha:
Pavimentação asfáltica e sinalização viária horizontal

Descrição:
Caapeamento asfáltico e implantação de pavimento em CBUQ em vias urbanas

Prancha: **03/05**

Proprietário:
Prefeitura Municipal de Faxinalzinho / RS

Escala:
indicada

Data:
março, 2024



| |
|--|
| REFERÊNCIAS DA AVENIDA LIDO ARMANDO OLTRAMARI: |
| ÁREA TOTAL: 17.258,00 m ² |
| EXTENSÃO: 1.051,50 m |
| CANTEIROS: 2.982,00 m ² |

Legenda

- Reperfilagem existente*
- Capeamento sobre paralelepípedo irregular*



Localização da obra:
Avenida Lido Armando Oltramari, perímetro urbano, Faxinalzinho/RS

Conteúdo da prancha:
Pavimentação asfáltica e sinalização viária

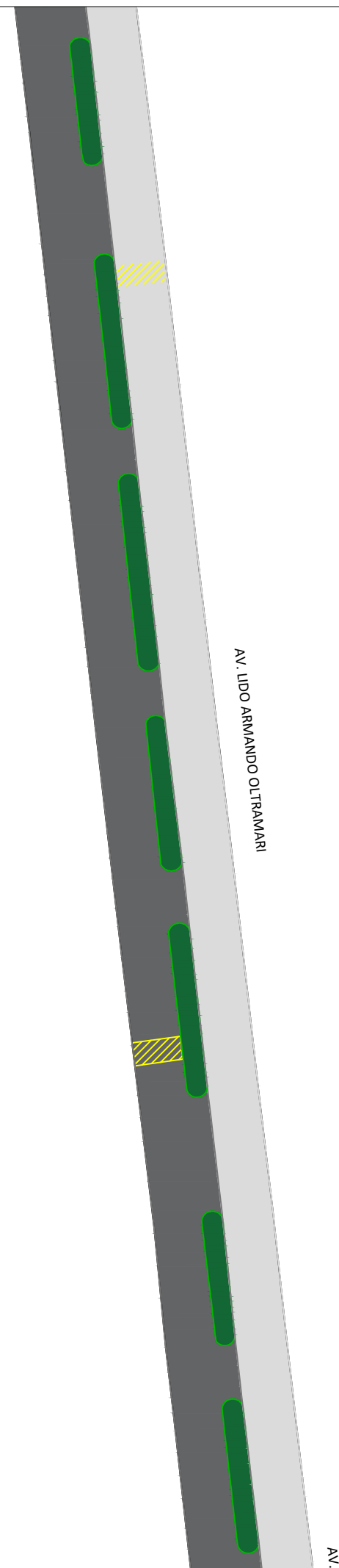
Descrição:
Capeamento asfáltico em Concreto Betuminoso Usinado a Quente - CBUQ em vias urbanas

Prancha: **01/05**

Proprietário : **Prefeitura Municipal de Faxinalzinho/ RS**

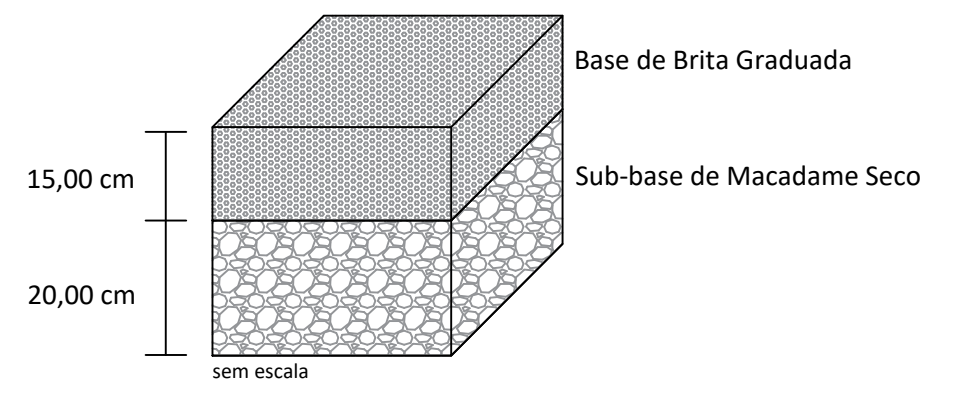
Escala : **1:1.000**

Data : **janeiro, 2024**




escala 1:1.000

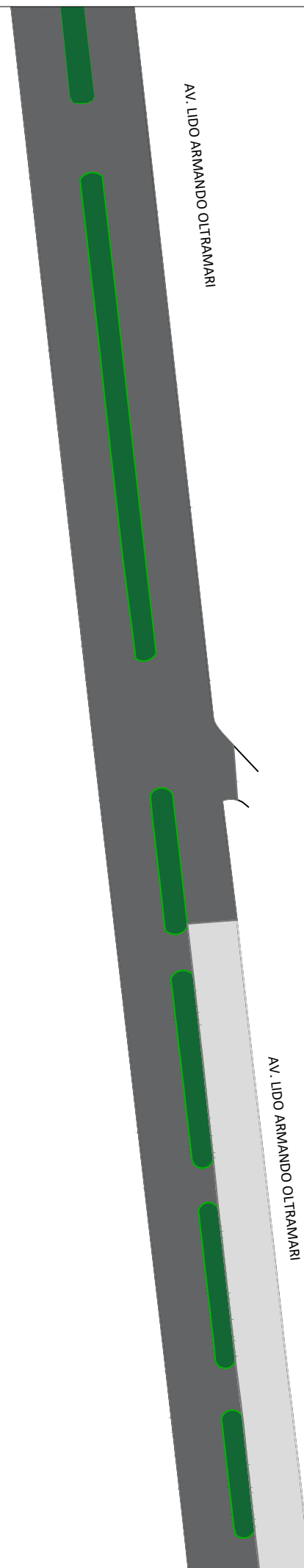
ESTRUTURA DO REPARO:
Avenida Lido Armando Oltramari



Legenda



- Reperfilagem existente*
- Capeamento sobre paralelepípedo irregular*

| | | |
|---|---|--|
|  | <p><i>Localização da obra:</i> Avenida Lido Armando Oltramari, perímetro urbano, Faxinalzinho/RS</p> | |
| | <p><i>Conteúdo da prancha:</i> Pavimentação asfáltica e sinalização viária</p> | |
| <p><i>Descrição:</i> Capeamento asfáltico em Concreto Betuminoso Usinado a Quente - CBUQ em vias urbanas</p> | <p><i>Prancha:</i> 02/05</p> | |
| <p><i>Proprietário:</i> Prefeitura Municipal de Faxinalzinho/ RS</p> | <p><i>Escala:</i> 1:1.000</p> | <p><i>Data:</i> janeiro, 2024</p> |



escala 1:1.000

Legenda

-  *Reperfilagem existente*
-  *Capeamento sobre paralelepípedo irregular*



Localização da obra:
Avenida Lido Armando Oltramari, perímetro urbano, Faxinalzinho/RS

Conteúdo da prancha:
Pavimentação asfáltica e sinalização viária

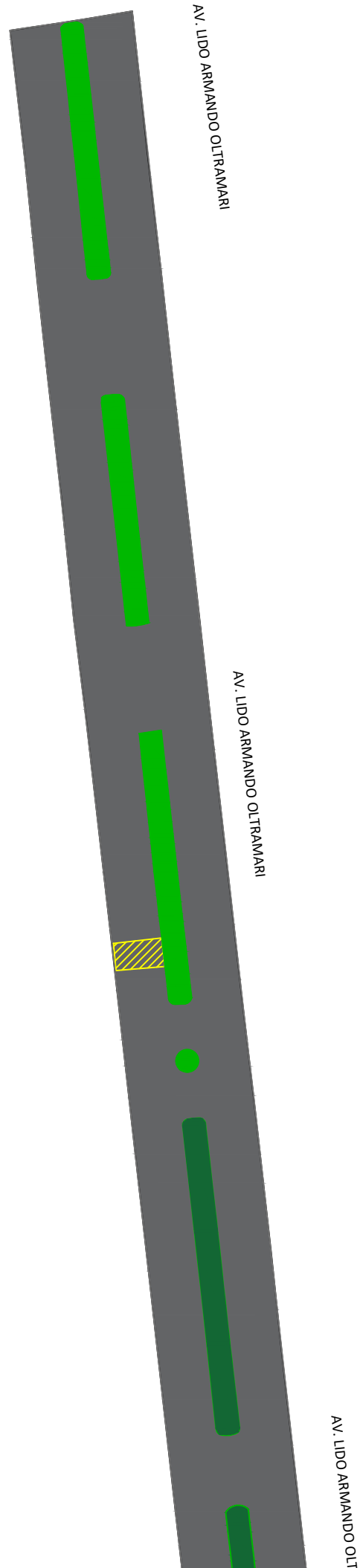
Descrição:
Capeamento asfáltico em Concreto Betuminoso Usinado a Quente - CBUQ em vias urbanas

Prancha: **03/05**

Proprietário : **Prefeitura Municipal de Faxinalzinho/ RS**

Escala : **1:1.000**

Data : **janeiro, 2024**

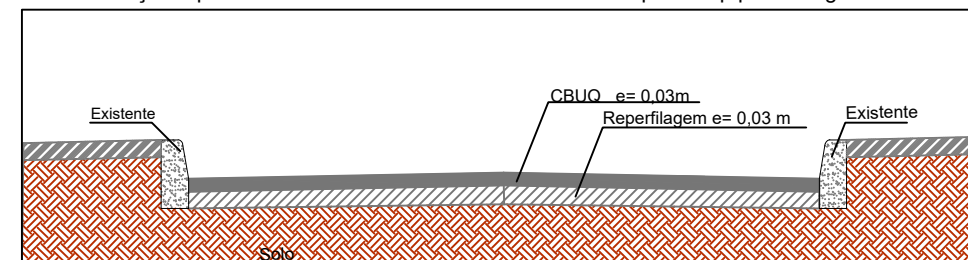


escala 1:1.000

SINALIZAÇÃO HORIZONTAL - AVENIDA LIDO ARMANDO OLTRAMARI

| DESCRIÇÃO | EXTENSÃO (m) | ÁREA (m ²) |
|--|--------------|------------------------|
| Pintura de áreas especiais - lombada (COR AMARELA) | - | 147,90 |

Seção Tipo - Avenida Lido Armando Oltramari - sobre paralelepípedo irregular



Legenda

- Reperfilagem existente
- Caapeamento sobre paralelepípedo irregular



Localização da obra:
Avenida Lido Armando Oltramari, perímetro urbano, Faxinalzinho/RS

Conteúdo da prancha:
Pavimentação asfáltica e sinalização viária

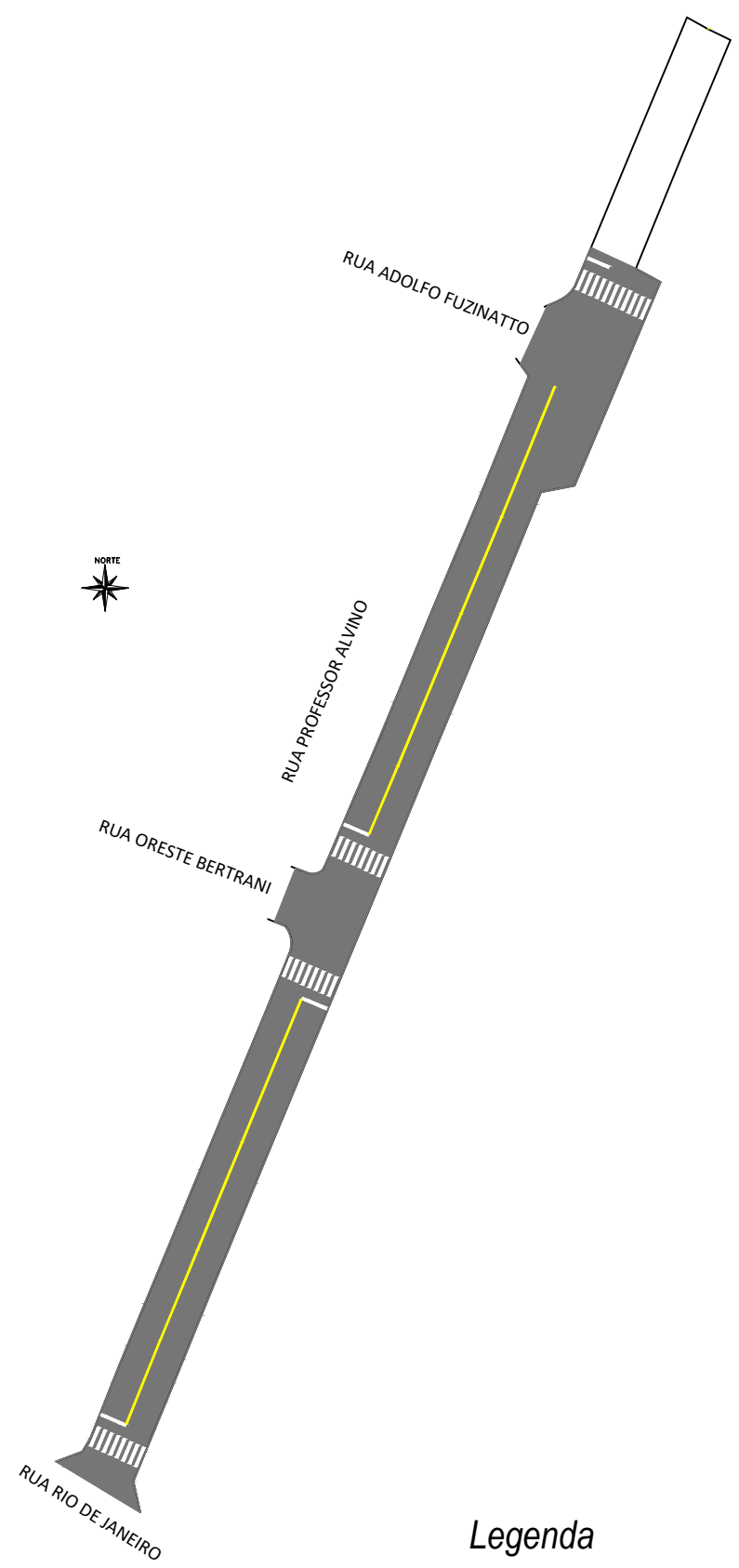
Descrição:
Caapeamento asfáltico em Concreto Betuminoso Usinado a Quente - CBUQ em vias urbanas

Prancha: **04/05**

Proprietário:
Prefeitura Municipal de Faxinalzinho/ RS

Escala:
1:1.000

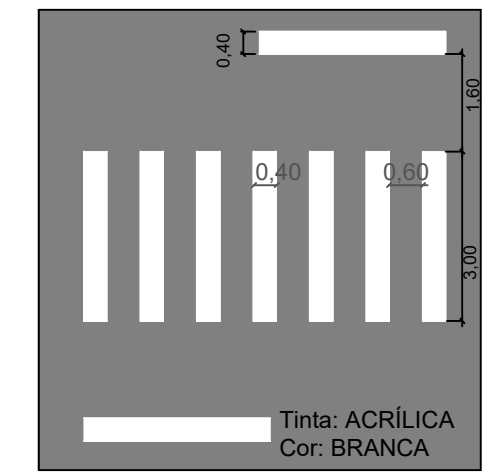
Data:
janeiro, 2024



escala 1:1.000

Legenda
 Caapeamento sobre paralelepípedo irregular

DETALHE: FAIXA DE SEGURANÇA



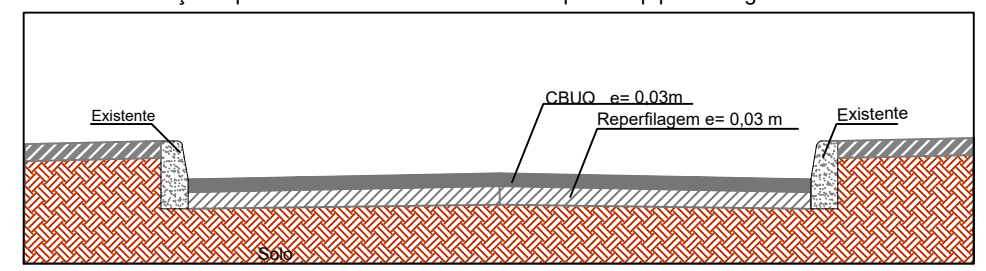
A LOCAÇÃO DAS TRAVESSIAS PARA PEDESTRES DEVE RESPEITAR A PREEEXISTÊNCIA DE POSTES DE ILUMINAÇÃO, BOCAS DE LOBO E/OU OUTRAS RESTRIÇÕES. A LOCAÇÃO IDEAL DEVE SER AFERIDA NO LOCAL

| REFERÊNCIAS DA RUA PROFESSOR ALVINO: |
|--------------------------------------|
| ÁREA TOTAL: 1.707,50 m ² |
| EXTENSÃO: 189,40 m |
| LARGURA MÉDIA: 9,00 m |

SINALIZAÇÃO HORIZONTAL - RUA PROFESSOR ALVINO

| DESCRIÇÃO | EXTENSÃO (m) | ÁREA (m ²) |
|--|--------------|------------------------|
| Linha de divisão de fluxos opostos (COR AMARELA) Simples / E=1X12 CM | 135,00 | 16,20 |
| Pintura de faixa de pedestres (COR BRANCA) Dimensões conforme detalhe / E=40 CM | - | 48,10 |

Seção Tipo - Rua Professor Alvino - sobre paralelepípedo irregular



Localização da obra:
Rua Professor Alvino, perímetro urbano, Faxinalzinho/RS

Conteúdo da prancha:
Pavimentação asfáltica e sinalização viária

Descrição:
Caapeamento asfáltico em Concreto Betuminoso Usinado a Quente - CBUQ em vias urbanas

Prancha: **05/05**

Proprietário:
Prefeitura Municipal de Faxinalzinho/ RS

Escala:
1:1.000

Data:
janeiro, 2024